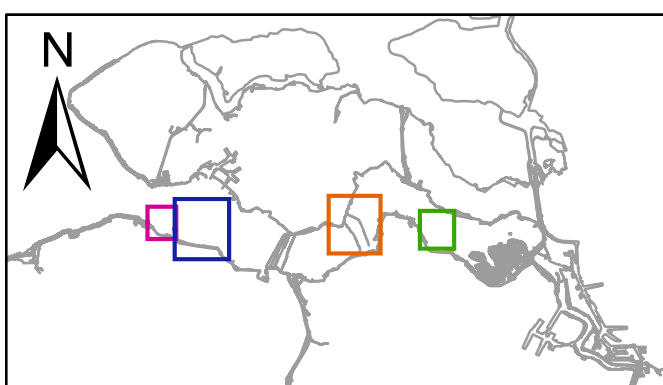
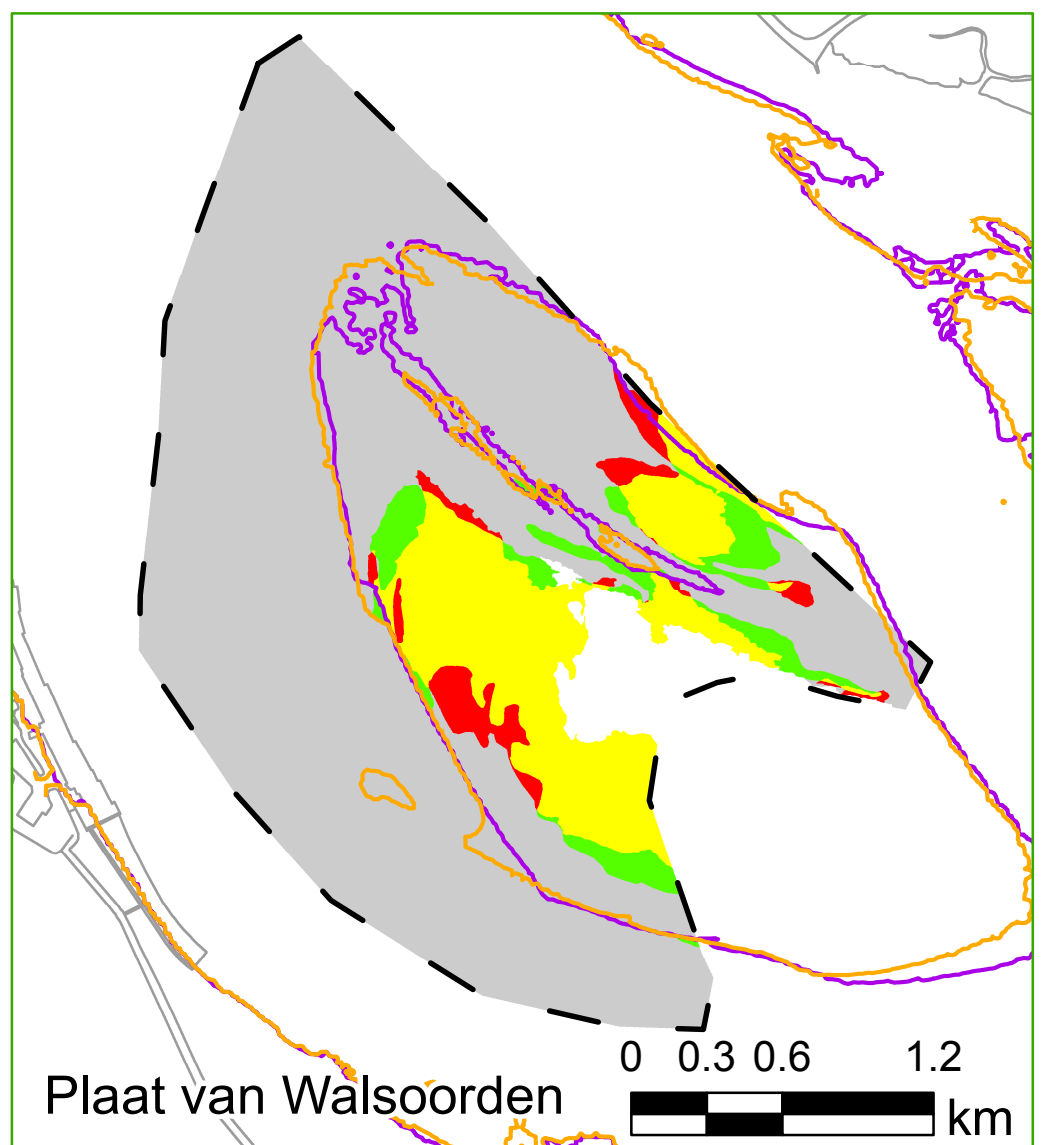
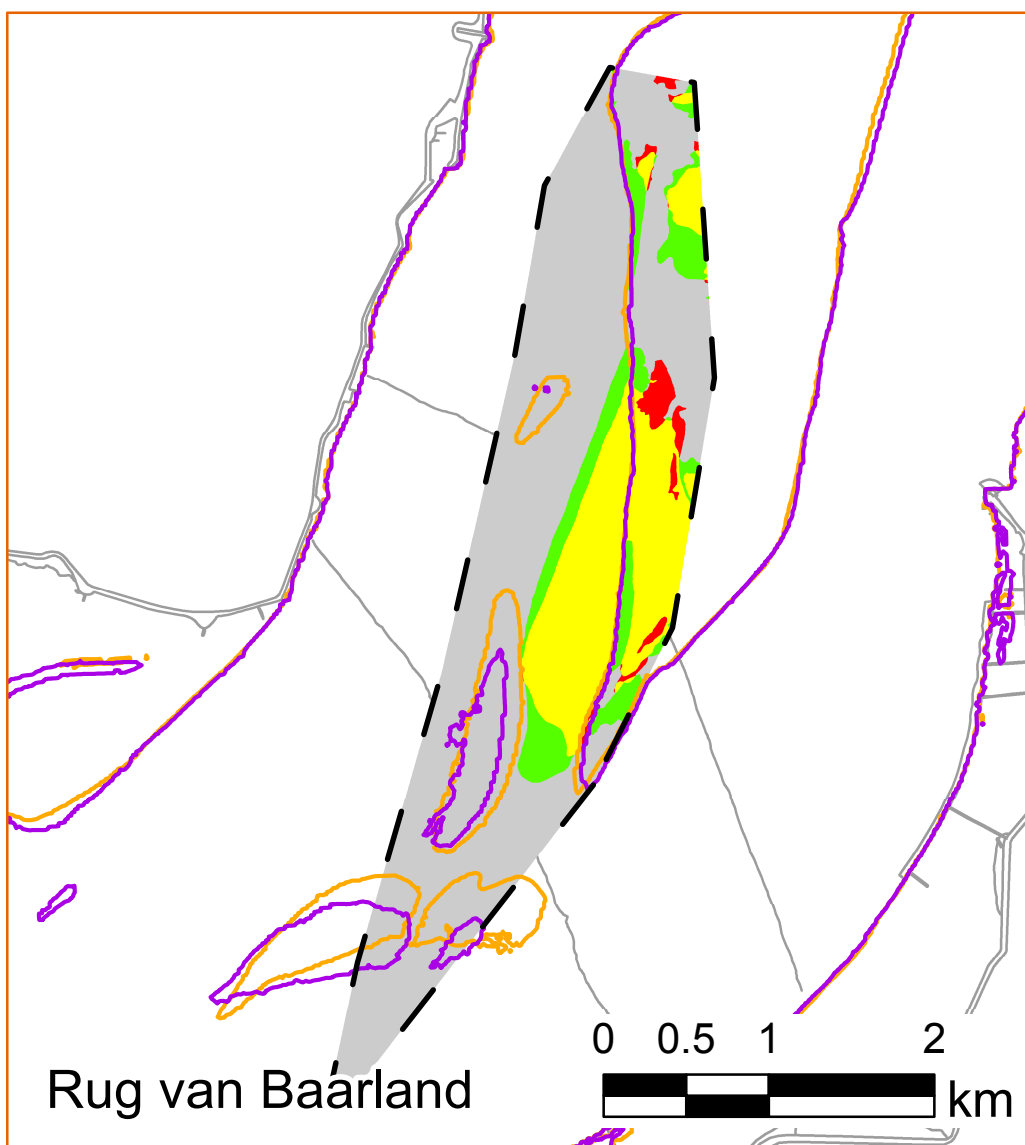
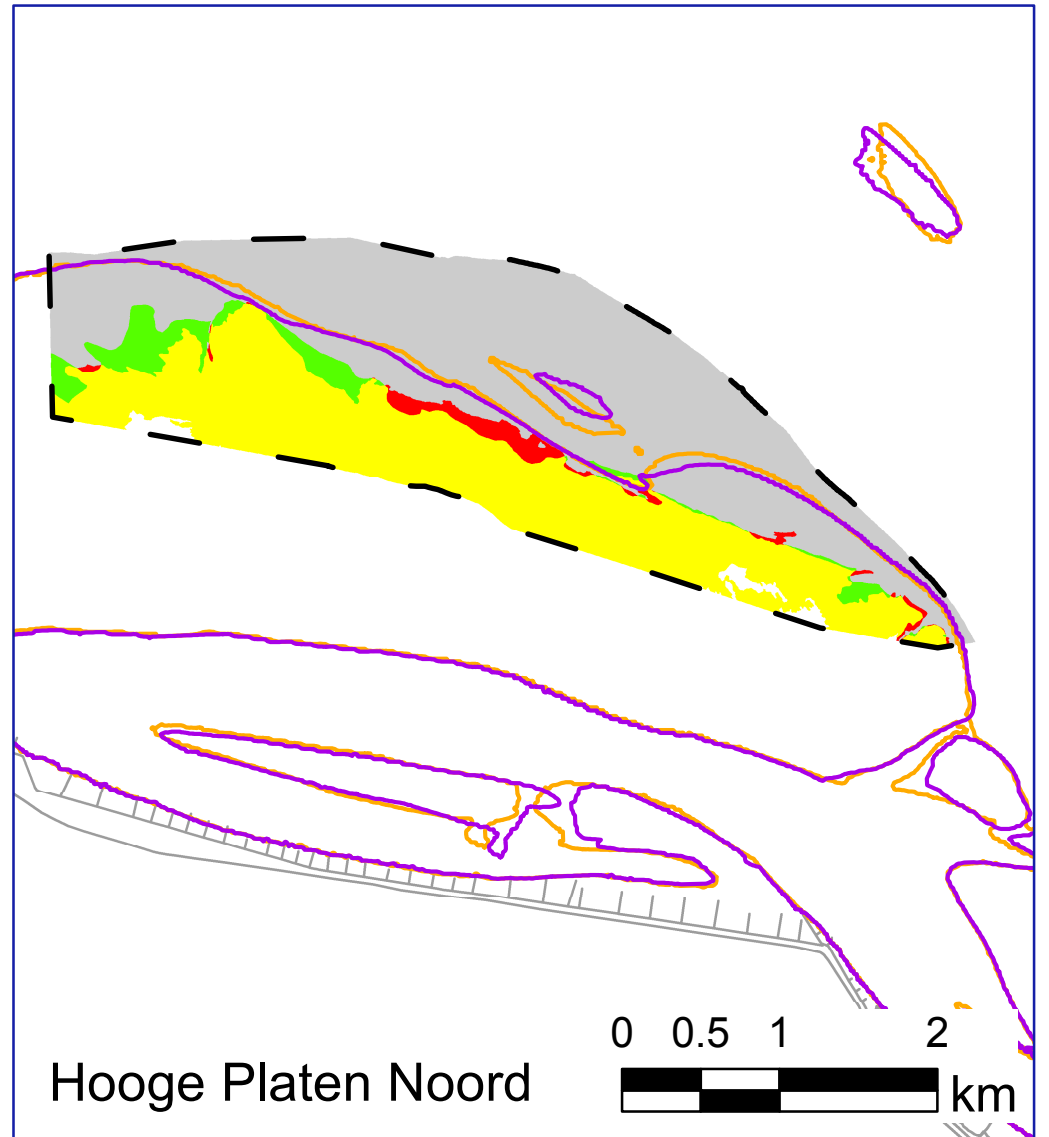
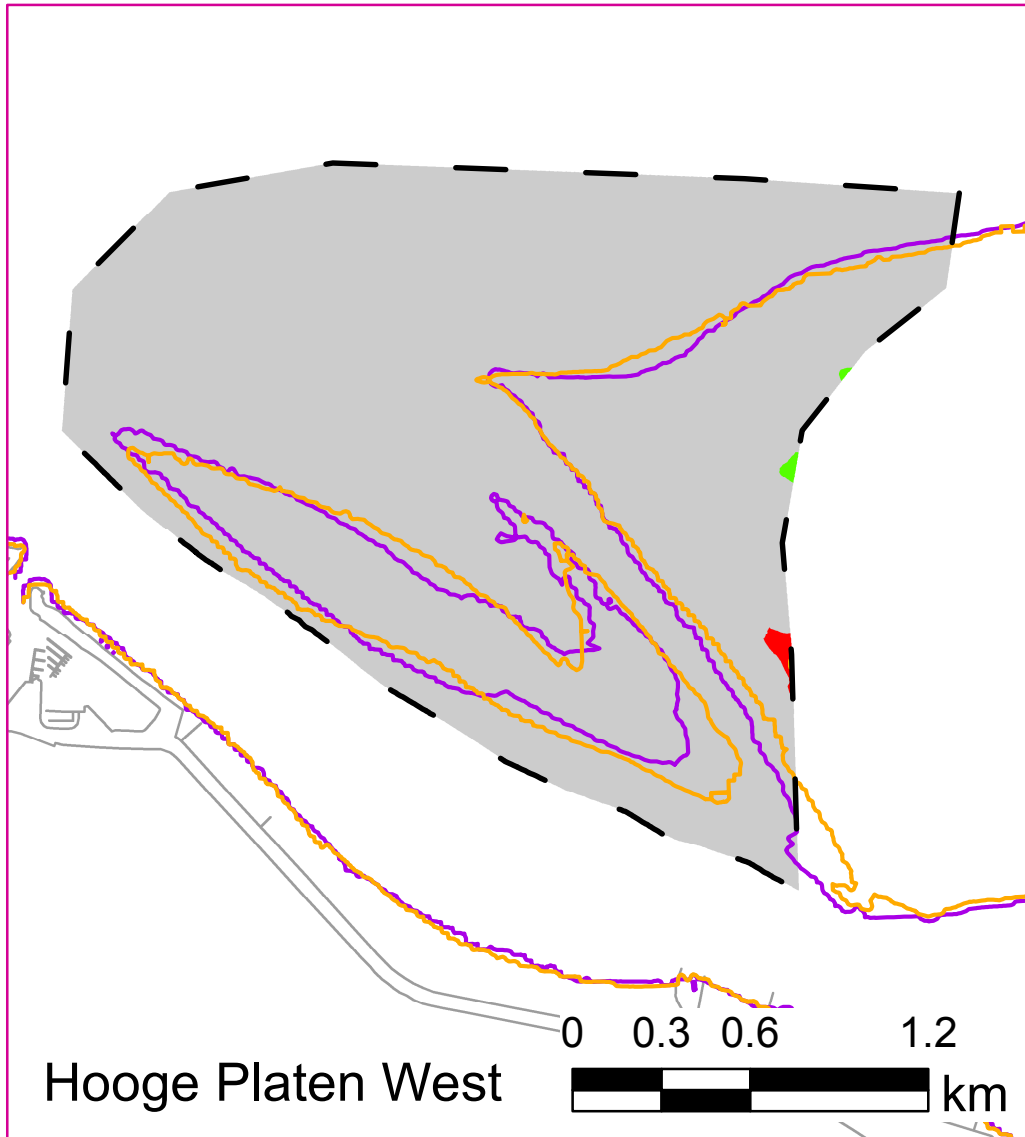


# Veranderingen in areaal LD en HD (2016-2018)

LD naar HD
  HD naar HD
  LD naar LD
  HD naar LD

Laagwaterlijn 2018  
 Laagwaterlijn 2016



DEPARTEMENT MOBILITEIT EN OPENBARE WERKEN  
 MARITIEME TOEGANG  
<http://www.maritiemetoegang.be>

Evolutie ecotopen PRS-zones (2016-2018)

Projectie: UTM31N  
 Datum: ETRS 1989

Universeel coördinatennet: -  
 Lokaal coördinatennet: -



Vlaamse  
overheid

Hoogte/Dieptereferentie volgens LAT  
 Diepte in meter

AMT/W/163

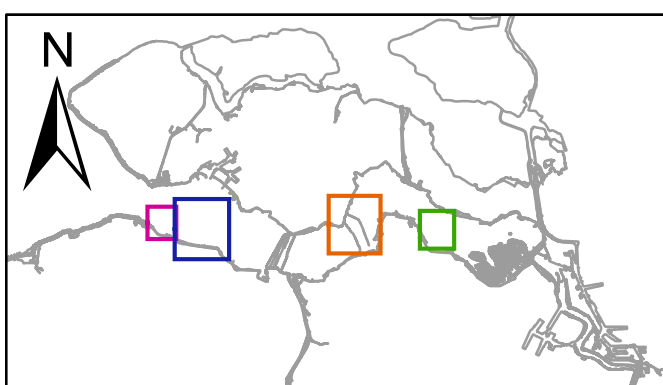
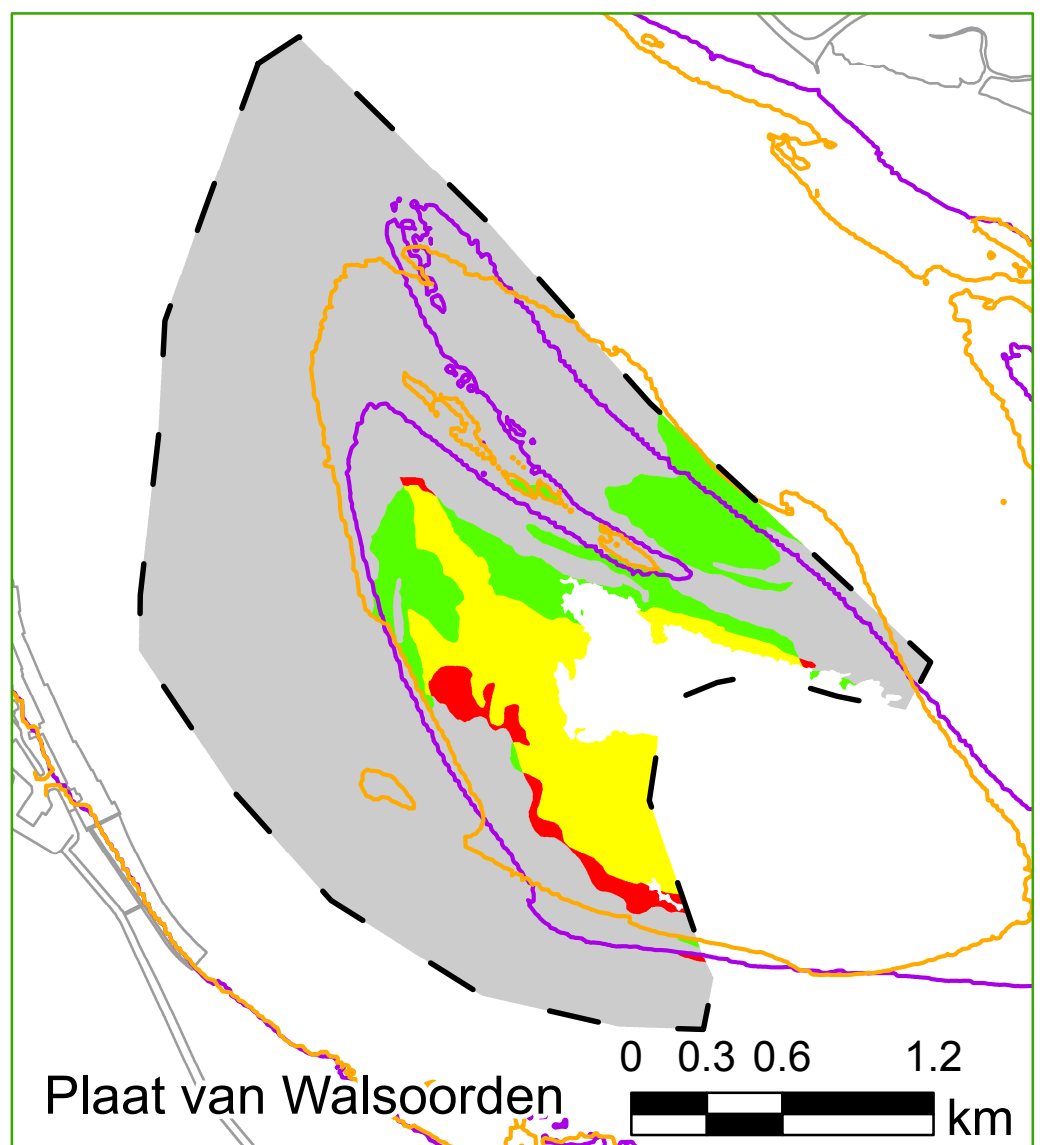
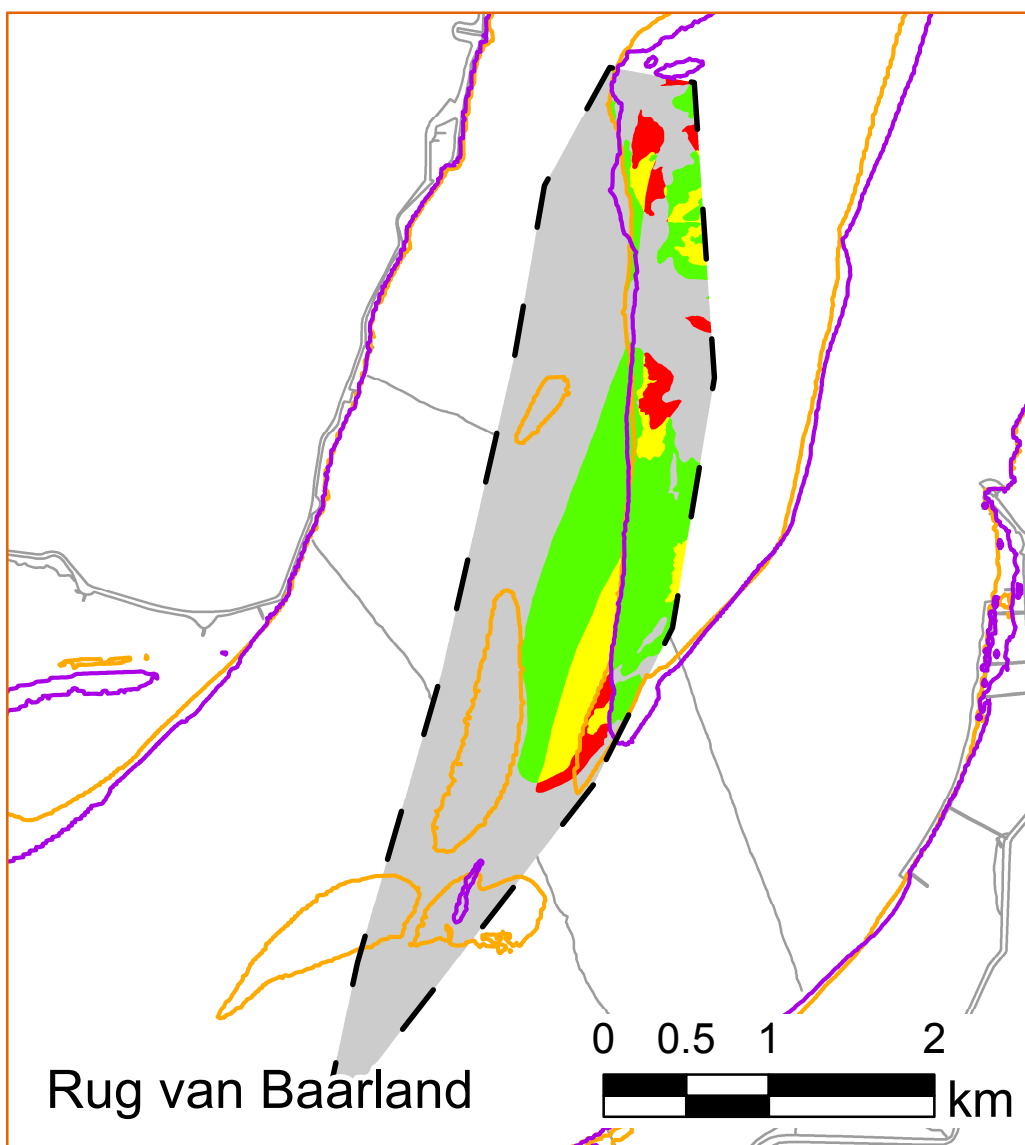
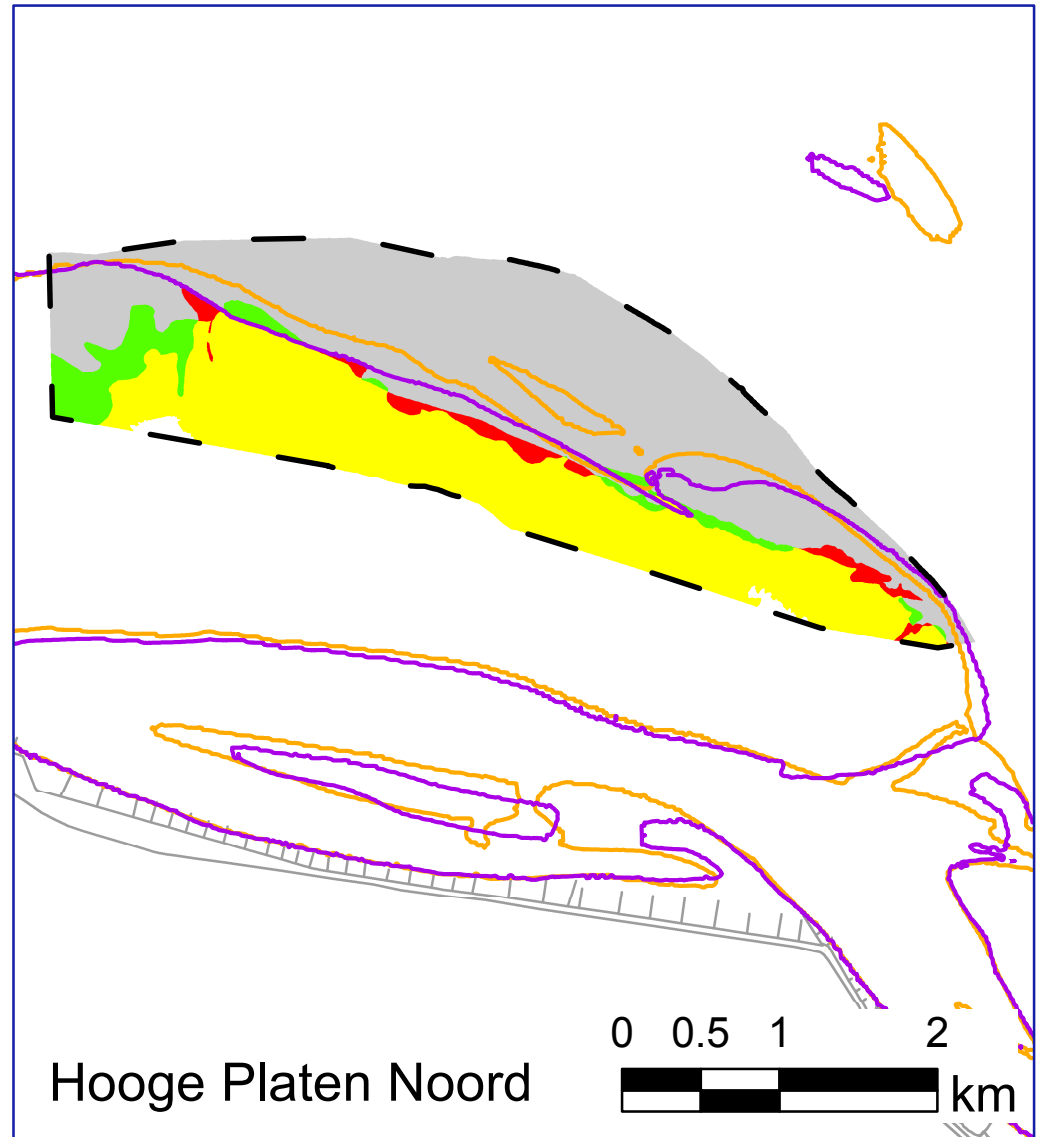
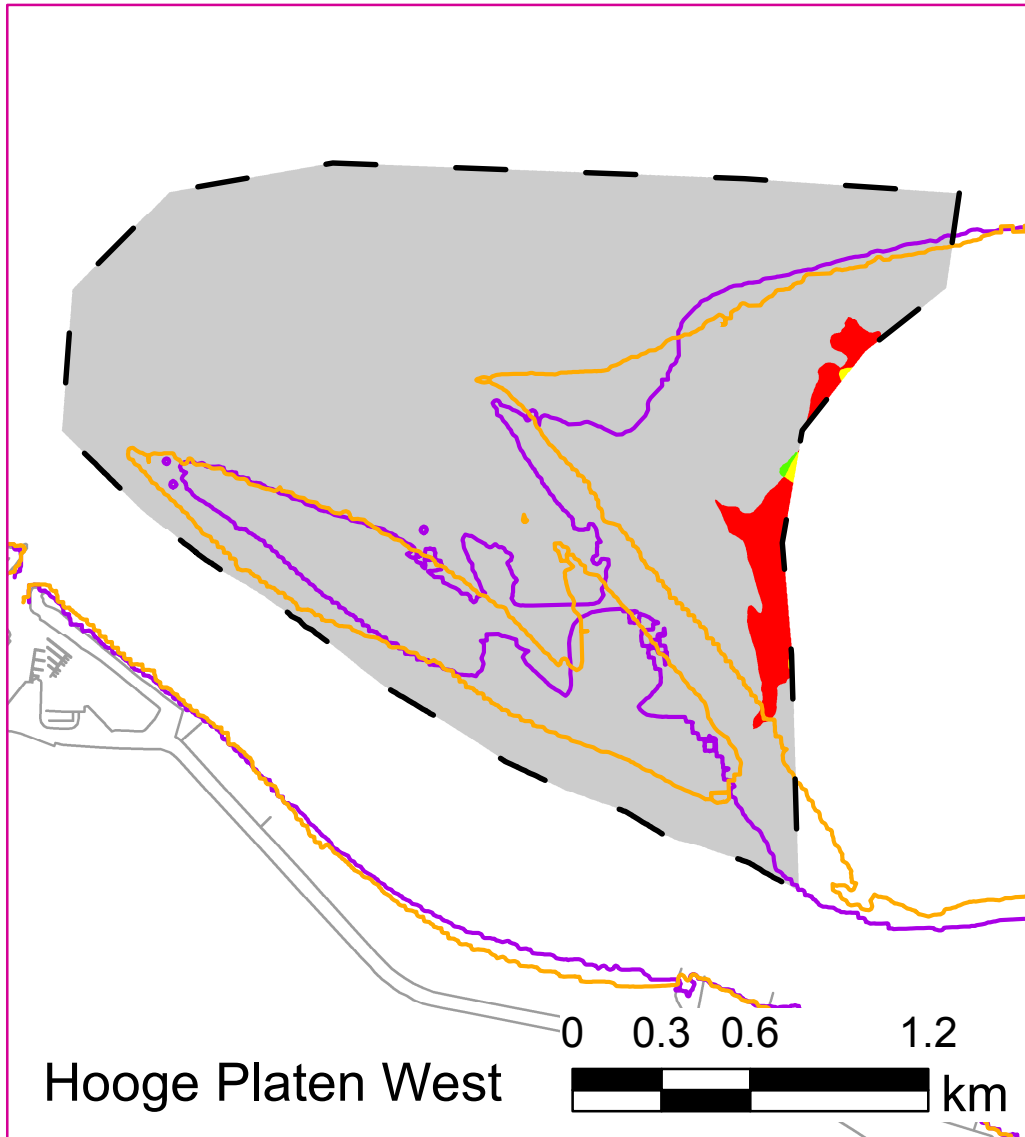
03-05-2019

# Veranderingen in areaal LD en HD (2010-2018)

LD naar HD
  HD naar HD
  LD naar LD
  HD naar LD

laagwaterlijn 2010

laagwaterlijn 2018



DEPARTEMENT MOBILITEIT EN OPENBARE WERKEN  
 MARITIEME TOEGANG  
<http://www.maritiemetoegang.be>

Evolutie ecotopen PRS-zones (2010-2018)

Projectie: UTM31N  
 Datum: ETRS 1989

Universeel coördinatennet: -  
 Lokaal coördinatennet: -



**Vlaamse  
overheid**

Hoogte/Dieptereferentie volgens LAT  
 Diepte in meter

AMT/W/162

03-05-2019